



KUJIP01 IKZFP

VYPRAVENO dne: - 5. 05. 2021

KRAJSKÝ ÚŘAD KRAJE VYSOČINA
Odbor životního prostředí a zemědělství
Žižkova 57, 587 33 Jihlava, Česká republika
tel.: 564 602 111, e-mail: posta@kr-vysocina.cz

Obdrží dodejkou

Městský úřad Havlíčkův Brod
Odbor rozvoje města
Havlíčkovo náměstí 57
580 61 Havlíčkův Brod 2

Váš dopis značky/ze dne	Číslo jednací KUJI 39019/2021 KUJI 1343/2018 Jo	Vyřizuje/telefon Jones Jan/ 564 602 501	V Jihlavě dne 4. května 2021
-------------------------	---	---	---------------------------------

Předání údajů o území pro územně analytické podklady

Vážený,

podle § 26 a násl. zákona č. 183/2006 Sb., o územním plánování a stavebním řádu (stavební zákon) předává Odbor životního prostředí a zemědělství Krajského úřadu Kraje Vysočina údaje o území pro územně analytické podklady dle vyhlášky č. 500/2006 Sb., o územně analytických podkladech, územně plánovací dokumentaci a způsobu evidence územně plánovací činnosti. Aktuálně předáváme nově zpracovaný jev (*jev se nachází pouze ve správním území obcí s rozšířenou působností Havlíčkův Brod, Humpolec, Jihlava, Pelhřimov, Světlá nad Sázavou, Velké Meziříčí, Žďár nad Sázavou*):

A 118 – další záměry Návrhy na ochranu a zlepšování prostupnosti kritických míst (KM) migračních koridorů zvláště chráněných druhů velkých savců.

Jedná se o záměry s přímou návazností na jev A036b Biotop vybraných zvláště chráněných druhů velkých savců (který poskytuje AOPK ČR), ve kterém jsou vymezeny mj. migrační koridory a na nich kritická místa. Předávané návrhy na ochranu a zlepšování prostupnosti kritických míst (KM) migračních koridorů zvláště chráněných druhů velkých savců byly zpracovány pro kritická místa v projektu s názvem Crossborder Habitat Network and Management – Connecting Nature AT-CZ ConNat (číslo projektu ATCZ45), projekt je realizován v rámci Operačního programu INTERREG V-A Rakousko-Česká republika v prioritní ose 4 Životní prostředí a zdroje.

Projekt vytváří podklady pro zelenou infrastrukturu a migrační koridory volně žijících živočichů. Opatření mají působit proti aktuální fragmentaci krajiny a ochránit či zlepšit biotopy pro vybrané zvláště chráněné druhy velkých savců jako vlka obecného, rysa ostrovida, medvěda hnědého a losa evropského (samozřejmě se taklepší biotop též pro další menší druhy). Významně to

přispěje k propojování velkých jádrových území Střední Evropy (Alpy, Šumava, Českomoravská vrchovina, Karpaty), podpoří ekosystémové služby.

Negativní zásah do kritického místa může znamenat přerušení celého dílčího úseku migračního koridoru nebo významné omezení funkčnosti jádrového území.

Přílohy

Pasport údaje o území (listinná forma)

Karty kritických míst (digitální forma PDF) a geodata (digitální vektorová forma SHP, polygonová vrstva, liniová vrstva, bodová vrstva) na nosiči CD

S pozdravem


KRAJSKÝ ÚŘAD
Odbor životního prostředí
a zemědělství
Žižkova 57, 587 33 Jihlava


3

Horná
Ing. Eva Horná


vedoucí odboru životního prostředí a zemědělství

Zásilka
uložena dne

Otisk denního razítka
a podpis vydávajícího pracovníka



Potvrzují převzetí této zásilky dne podpis

Odesílatel: Krajský úřad Kraje Vysočina Odbor živ. prostř. a zem. Žižkova 57 587 33 JIHLAVA	KUJI200WAX44
DODĚJKA KUJI 39019/2021	
Adresát: Městský úřad Havlíčkův Brod Odbor rozvoje města Havlíčkovo náměstí 57 580 61 Havlíčkův Brod	Městský úřad Havlíčkův Brod Došlo: 6. 05. 2021 3 - PODATELNA - 3
OPRÁVNĚNÝ PRŮJEK Monika Soupalova	

Pasport č.¹⁾ údaje o území

poskytnutý krajskému úřadu / úřadu územního plánování

obecní úřad obce s rozšířenou působností Havlíčkův Brod

I. oddíl – poskytovatel údaje (identifikační údaje)

1. Jméno a příjmení / název

Krajský úřad Kraje Vysočina

2. Identifikační číslo nebo obdobný údaj

			7	0	8	9	0	7	4	9
--	--	--	---	---	---	---	---	---	---	---

3. Sídlo poskytovatele údaje a kontakt

a) obec

Jihlava

b) PSČ

587 33

c) ulice (část obce)

Žižkova

d) číslo popisné / orientační

57

e) jméno a příjmení a funkce oprávněné osoby

Ing. Eva Horná, vedoucí odboru životního prostředí a zemědělství

f) číslo telefonu

564 602 512

g) e-mail

horna.e@kr-vysocina.cz

h) jméno a příjmení kontaktní osoby

Ing. Jan Jones, úředník odboru životního prostředí a zemědělství

i) číslo telefonu

564 602 501

j) e-mail

jones.j@kr-vysocina.cz

k) identifikátor datové schránky

ksab3eu

¹⁾ Doplnuje pořizovatel územně analytických podkladů.

II. oddíl – údaj o území

4. Název údaje o území

a) Název údaje o území

A 119 další dostupné informace o území

b) Popis údaje o území

Návrhy na ochranu a zlepšování prostupnosti kritických míst (KM) migračních koridorů zvláště chráněných druhů velkých savců
(migrační koridory jsou obsahem jevu A036b Biotop vybraných zvláště chráněných druhů velkých savců)

5. Vznik údaje o území

a) právní předpis / správní rozhodnutí / jiný

b) ze dne

zákon č. 114/1992 Sb., o ochraně přírody a krajiny, § 50, § 68

c) vydal

d) autor

Krajský úřad Kraje Vysočina, Odbor životního prostředí a zemědělství

6. Územní lokalizace údaje o území

název kritického místa	a) název katastrálního území	b) číslo katastrálního území
03. Dlouhá Ves	Dlouhá Ves u Havlíčkova Brodu	626571
	Simtany	724653
	Stříbrné Hory u Přibyslavi	757705
07. Humpolec	Kamenice u Herálce	662542
09. Štoky	Štoky	764051
13. K Březinkám	Nová Ves u Leštiny	705896
14. Možlava	Kámen u Habrů	662381
	Skuhrov u Havlíčkova Brodu	749036
	Tis u Habrů	767051
16. Peklo	Habry	636479
	Kněž	767042
17. Frýdnava	Frýdnava	635197
	Habry	636479
24. Smilov	Okrouhlička	709697
	Smilov u Štoků	751006
	Studénka u Štoků	764043
	Štoky	764051
26. Peleštrov	Knyk	667200
	Radostín u Havlíčkova Brodu	738361
	Veselý Žďár	780961
	Zbožice	667234

c) číslo parcelní, je-li účelné jeho uvedení

7. Předání údaje o území

a) název dokumentu (včetně formátu)

b) datum zpracování

karty kritických míst (PDF) opatreni_plochy.shp (ESRI SHP /polygon) opatreni_linie.shp (ESRI SHP /linie) opatreni_body.shp (ESRI SHP /bod)	7. dubna 2021
---	---------------

c) počet svazků, listů, nosičů

dva soubory (zip archiv obsahující karty a zip archiv obsahující geodata)

d) měřítko mapového podkladu, nad kterým byl údaj o území zobrazen

1: 2 880 až 10 000

e) souřadnicový systém zobrazení


S-JTSK_Krovak_East_North

f) u digitálních dat jejich popis (metadata), zejména

Formát textové/tabulkové části	PDF
Formát grafické části (program)	SHP (ESRI shapefile)
Typ (linie, bod, plocha)	polygonová vrstva, liniová vrstva, bodová vrstva
Datový model	viz soubor struktura_geodat.pdf
Medium nosič, velikost souborů	dva soubory (zip archiv obsahující karty a zip archiv obsahující geodata)

8. Prohlášení poskytovatele údaje

Prohlašuji, že všechny informace, uvedené v tomto pasportu a dokumentaci údaje o území jsou správné, úplné a aktuální k datu předání. Jsem si vědom sankčních důsledků v případě nesprávně či neúplně poskytnutého údaje podle § 28 odst. 3 stavebního zákona.


Kraj Vysočina
KRAJSKÝ ÚŘAD
Odbor životního prostředí
a zemědělství
Žižkova 57, 587 33 Jihlava

3

3. května 2021 *Horná*
datum a podpis oprávněné osoby poskytovatele údaje²⁾

²⁾ Případně elektronický podpis podle zákona č. 227/2000 Sb., o elektronickém podpisu a o změně některých dalších zákonů.

Údaje o území pro územně analytické podklady

Jev A 118 – další záměry

Návrhy na ochranu a zlepšování prostupnosti **kritických míst**
migračních koridorů zvláště chráněných druhů velkých savců

ORP Havlíčkův Brod