

MAS Kraje Vysočina

červen 2015



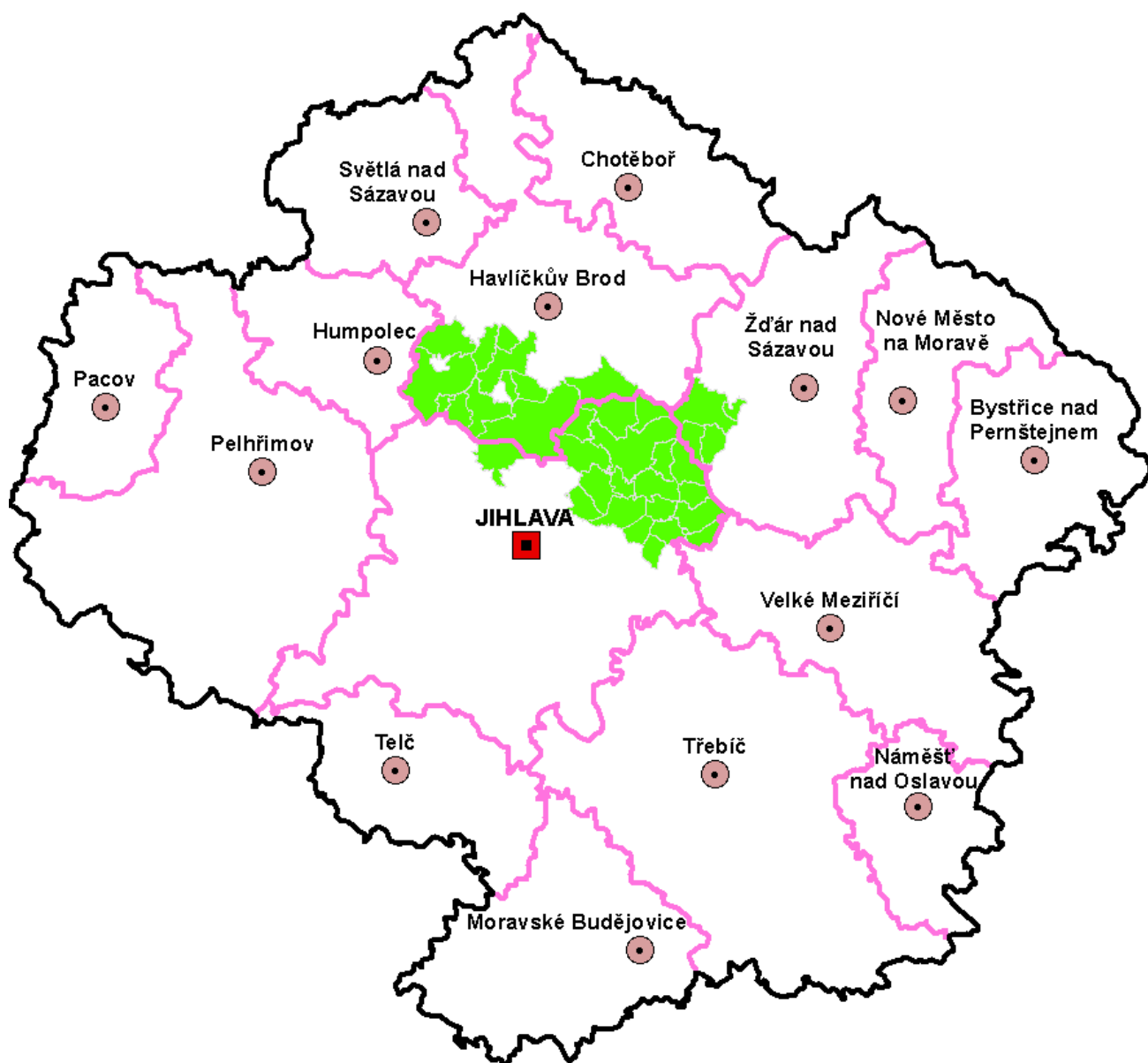
Zpracovatel: Odbor regionálního rozvoje Krajského úřadu Kraje Vysočina
Kontakt: Mgr. Miloš Molák, 564 602 542, molak.m@kr-vysocina.cz

Seznam MAS:

MAS Českomoravské pomezí, o.p.s.	3
Havlíčkův kraj, o.p.s.	4
Královská stezka, o.p.s.	5
LEADER - Loucko	6
Místní akční skupina Jemnicko	7
Místní akční skupina Mikroregionu Telčsko	8
MAS Rokytná, o. p. s.	9
Místní akční skupina ŠIPKA	10
MAS Třeštsko, o.p.s.	11
MAS Zubří země, o.p.s.	12
MAS MOST Vysočiny, o.p.s.	13
OSLAVKA o.p.s.	14
Podhorácko, o.p.s.	15
Podhůří Železných hor, o.p.s.	16
Společnost pro rozvoj Humpolecka, o.s.	17
Via rustica o.s.	18

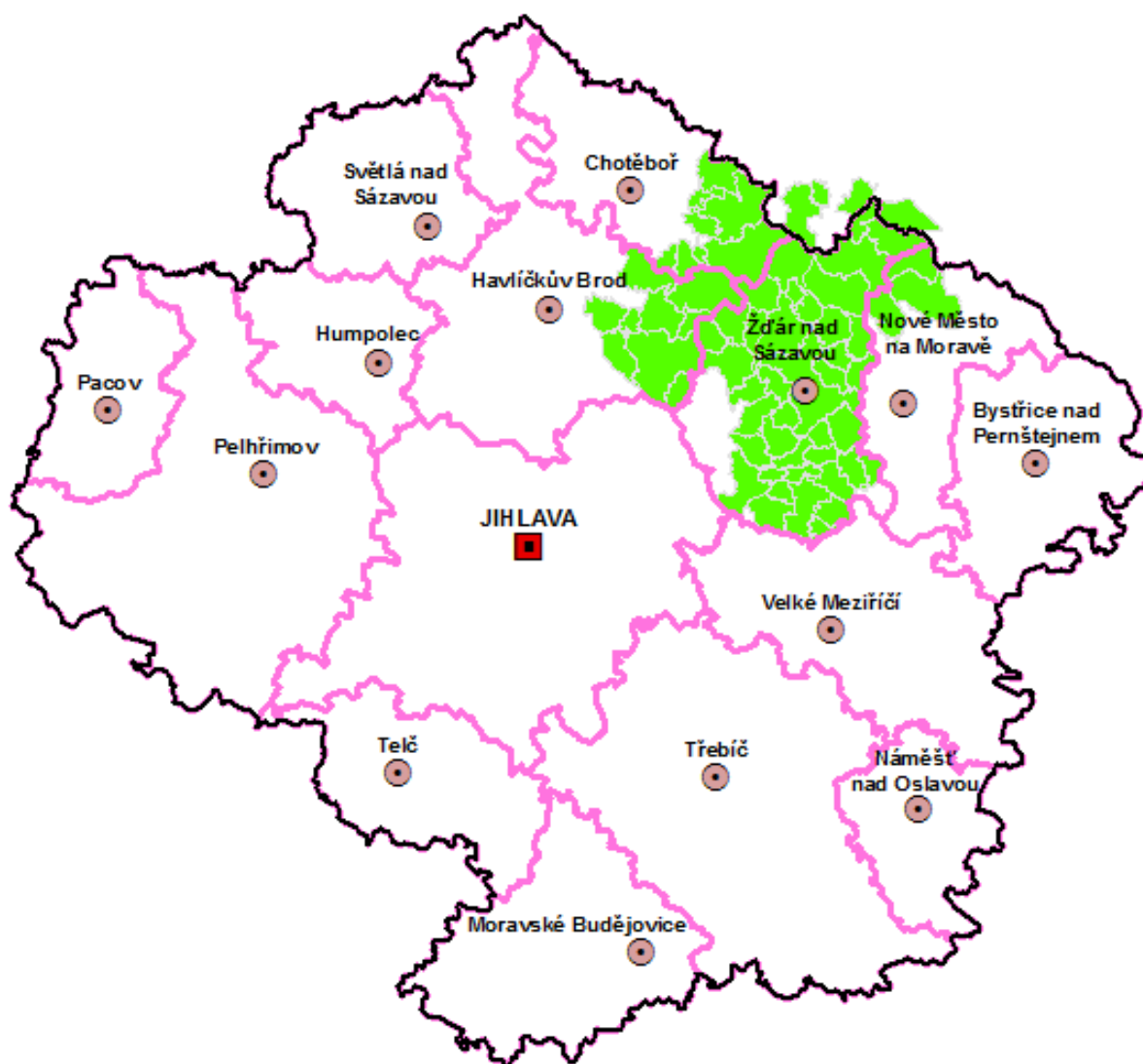
MAS Českomoravské pomezí, o.p.s.

IČO; Právní forma:	277 37 255; obecně prospěšná společnost (141)
Sídlo:	Husova nám. 39, 588 13 Polná
Statutární zástupce	Ing. Petr Denk, ředitel MAS
Další kontaktní osoba:	Klára Dvořáková
Telefon:	725 100 103
Fax:	
E-mail:	mascmp@seznam.cz, petr.denk@seznam.cz
www stránky	www.mascmp.cz
Počet členských obcí:	35
Zájmové území MAS (dle obcí):	Arnolec, Brzkov, Dobronín, Dobrouťov, Herálec, Jamné, Jersín, Kamenná, Kochánov, Květinov, Lípa, Měšín, Michalovice, Nadějov, Nížkov, Okrouhlička, Poděšín, Polná, Rosička, Rybné, Sirákov, Skorkov, Slavníč, Smrčná, Stáj, Šlapanov, Štoky, Úsobí, Věž, Věžnice (HB), Věžnice (Ji), Věžnička, Záborná, Zhoř, Ždírec
Počet obyv. (1. 1. 2015):	20 483
Rozloha (km²):	378,0
Aktualizace údajů:	červen 2015



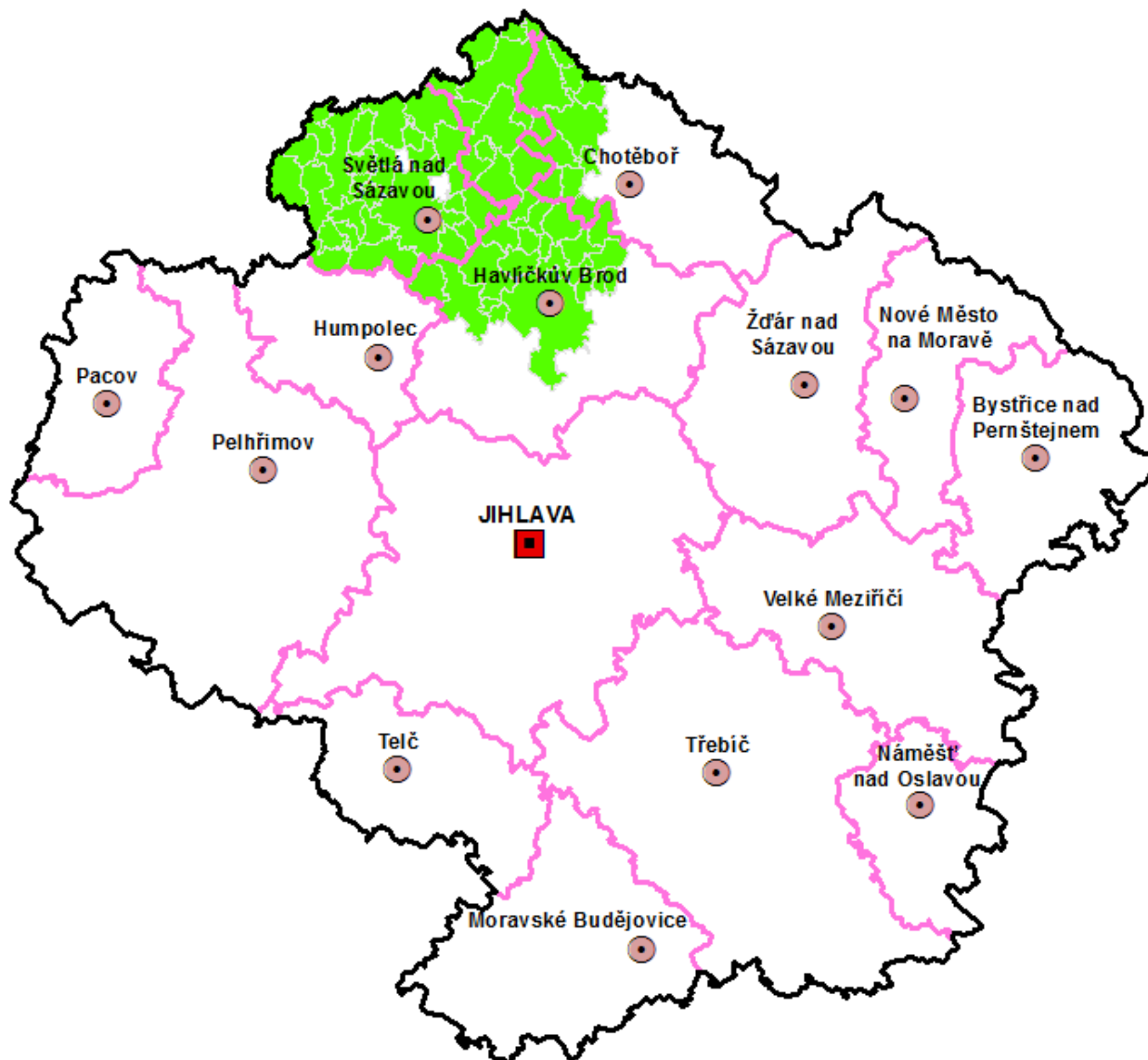
Havlíčkův kraj, o.p.s.

IČO; Právní forma:	27493245; obecně prospěšná společnost (141)
Sídlo:	Školní 500, 582 63 Ždírec nad Doubravou, dor. adresa: Havlíčkova ulice 67, 582 23 Havlíčkova Borová
Statutární zástupce:	Jaroslava Hájková, ředitelka
Další kontaktní osoba:	
Telefon:	774 420 913
Fax:	
E-mail:	hajkova@havlickuvkraj.cz
www stránky	www.havlickuvkraj.cz
Počet členských obcí:	63
Zájmové území MAS (dle obcí):	Česká Bělá, Dlouhá Ves, Fryšava pod Žákovou horou, Hamry nad Sázavou, Havlíčkova Borová, Herálec (pod Žákovou horou), Chlumětín, Jitkov, Krucemburk, Křížánky, Malá Losenice, Modlíkov, Olešenka, Oudoleň, Podmoklany, Pohled, Polníčka, Přibyslav, Sazomín, Sázava, Sklené, Slavětín, Slavíkov, Sněžné, Sobířov, Stříbrné Hory, Žďár nad Sázavou, Subregion Velké Dářko (Cikháj, Karlov, Račín, Radostín, Světnov, Škrdlovice), Svazek obcí Pooslaví (Březí nad Oslavou, Bohdalov, Budeč, Hodíškov, Jámy, Kněževs, Kotlasy, Krásněves, Lhotka, Matějov, Nové Veselí, Obyčtov, Ostrov nad Oslavou, Pavlov, Počítky, Pokojov, Radostín nad Oslavou, Újezd, Vatín, Vysoké), Svatka, Velká Losenice, Vepřová, Vojnův Městec, Znětínek, Ždírec nad Doubravou, Žižkovo Pole, Kameničky, Svatouch, Studnice, Hamry
Počet obyv. (1. 1. 2015):	59 270
Rozloha (km²):	710,3
Aktualizace údajů:	červen 2015



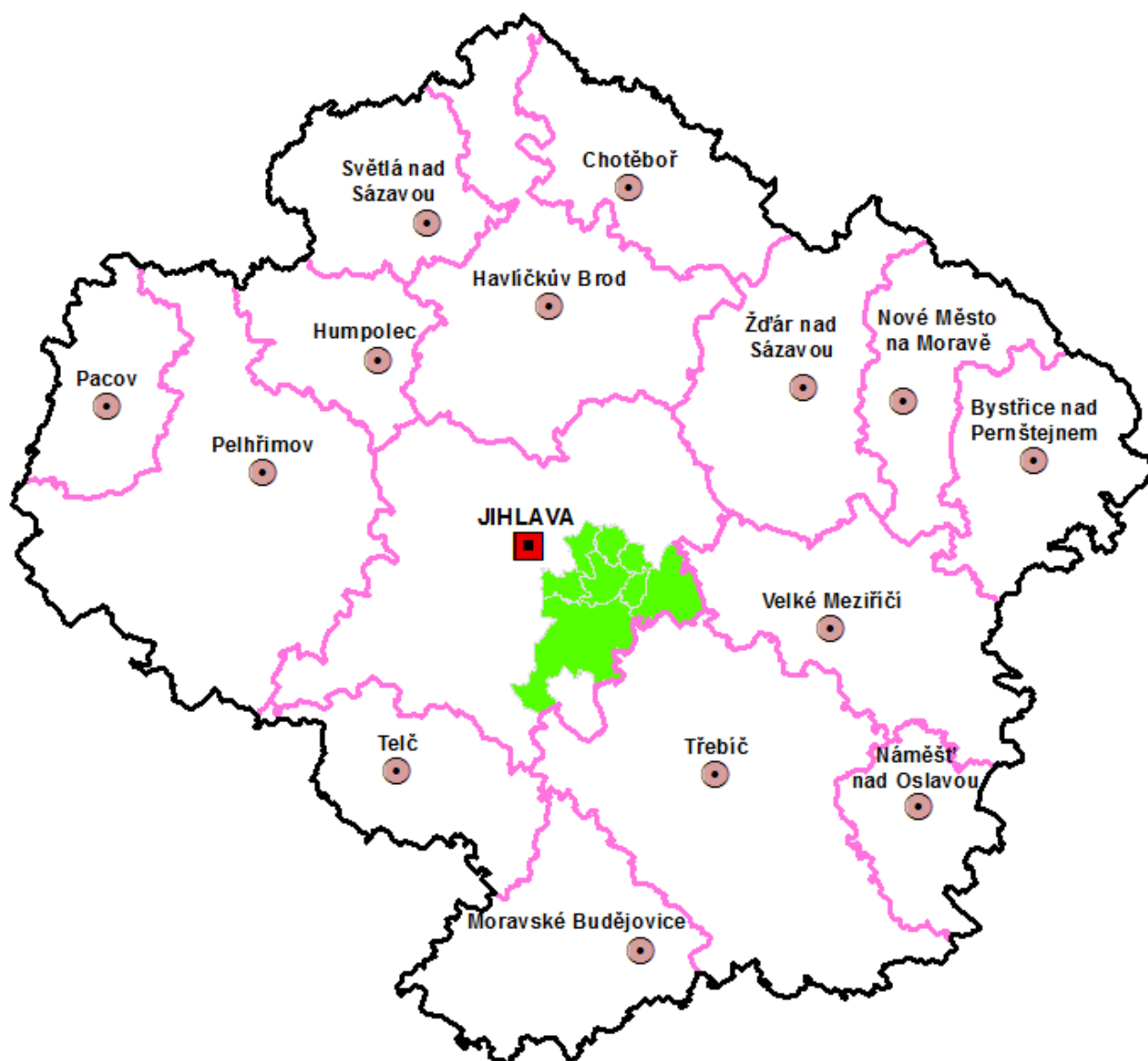
Královská stezka, o.p.s.

IČO; Právní forma:	27521702; obecně prospěšná společnost (141)
Sídlo:	Žižkovo nám. 66, 582 81 Habry
Statutární zástupce:	Mgr. Gustav Charouzek
Další kontaktní osoba:	
Telefon:	774489322
Fax:	
E-mail:	kralovska-stezka@centrum.cz
www stránky	www.kralovska-stezka.cz
Počet členských obcí:	70
Zájmové území MAS (dle obcí):	Bačkov, Bělá, Bojiště, Borek, Břevnice, Čachotín, Číhošť, Dolní Krupá, Dolní Město, Golčův Jeníkov, Habry, Heřmanice, Hněvkovice, Horní Krupá, Horní Paseka, Hradec, Chrtín, Chřenovice, Jedlá, Jilem, Kámen, Kamenná Lhota, Knyk, Kojetín, Kouty, Kozlov, Kožlí, Kraborovice, Krásná Hora, Kunemil, Kyjov, Kynice, Ledec nad Sázavou, Leškovice, Leština u Světlé, Lipnice nad Sázavou, Lučice, Malčín, Nejpín, Nová Ves u Leštiny, Okrouhlice, Olešná, Ostrov, Pavlov, Podmoky, Pohled, Prosička, Příseka, Radostín, Rozsochatec, Rybníček, Sázavka, Sedletín, Skryje, Skuhrov, Služátky, Světlá nad Sázavou, Tis, Uhelná Píbram, Vepřikov, Veselý Žďár, Vilémov, Vilémovice, Zvěstovice, Ždírec, Havlíčkův Brod, Trpišovice, Nová Ves u Světlé, Ovesná Lhota, Hurtova Lhota.
Počet obyv. (1. 1. 2015):	58 621
Rozloha (km²):	707,7
Aktualizace údajů:	červen 2015



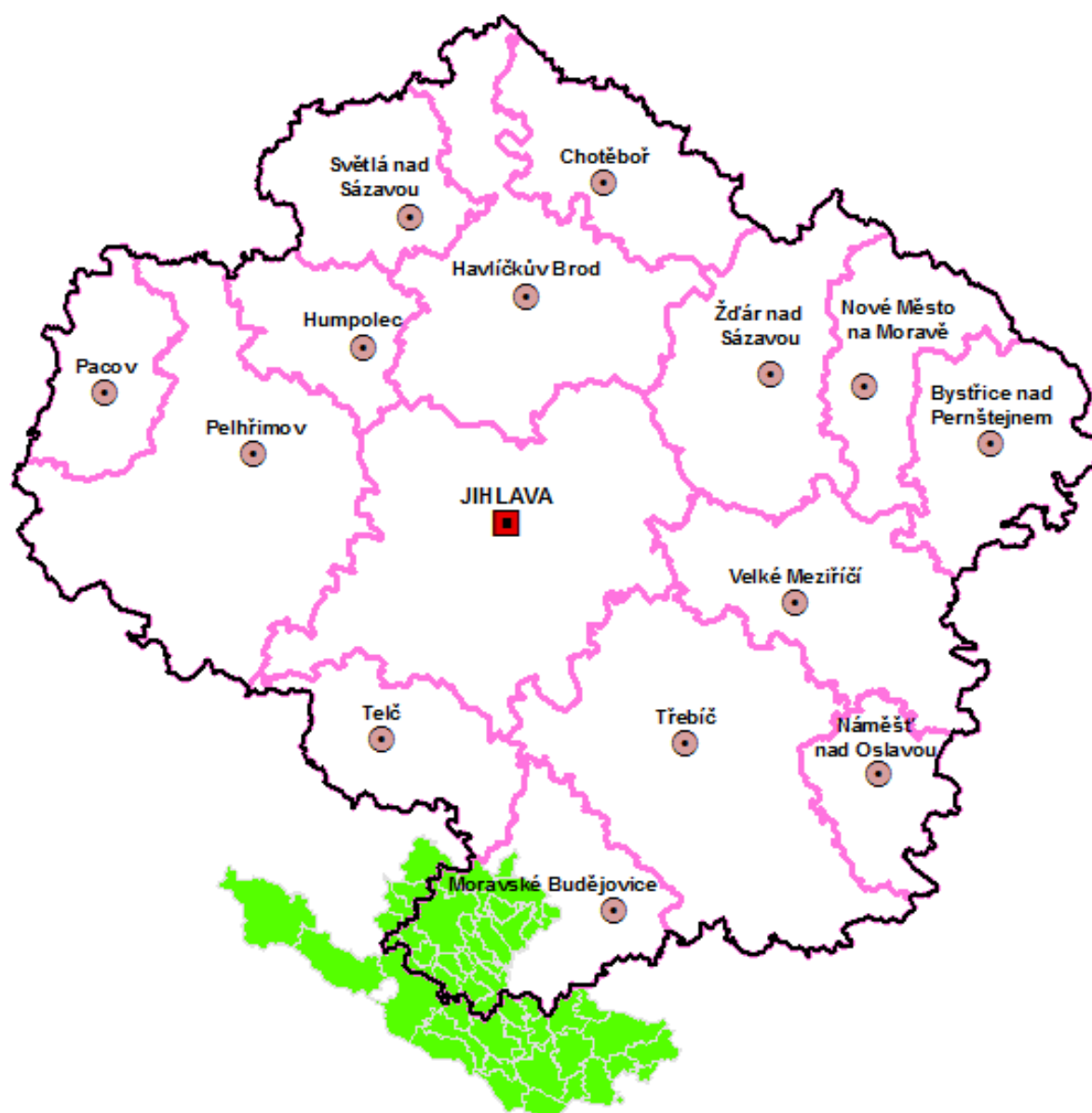
LEADER - Loucko

IČO; Právní forma:	26661161; sdružení (701)
Sídlo:	9.května 675, 588 22 Luka nad Jihlavou
Statutární zástupce:	Viktor Wöfl – předseda MAS
Další kontaktní osoba:	Ing. Zdeňka Rychlá – manažer
Telefon:	603 254 644
Fax:	
E-mail:	zdrychla@seznam.cz
www stránky	
Počet členských obcí:	8
Zájmové území MAS (dle obcí):	Bítovčice, Brtnice, Kamenice, Kozlov, Luka nad Jihlavou, Puklice, Velký Beranov, Vysoké Studnice
Počet obyv. (1. 1. 2015):	11 872
Rozloha (km²):	167,1
Aktualizace údajů:	červen 2015



Místní akční skupina Jemnicko

IČO; Právní forma:	26943573; obecně prospěšná společnost (141)
Sídlo:	Husova 103, 675 31 Jemnice
Statutární zástupce:	Ing. Lenka Gliganičová
Další kontaktní osoba:	
Telefon:	602779923
Fax:	
E-mail:	masjemnicko@seznam.cz
www stránky	www.jemnicko.cz
Počet členských obcí:	47
Zájmové území MAS (dle obcí):	Bačkovice, Báňovice (JH), Bítov (ZN), Budíškovice (JH), Budkov, Dešná (JH), Chotěbudice, Chvalatice (ZN), Jemnice, Jiratice, Kdousov, Korolupy (ZN), Kostníky, Lančov (ZN), Lesná (ZN), Lhotice, Lomy, Lovčovice, Lubnice (ZN), Menhartice, Mladoňovice, Onšov (ZN), Oponěšice, Oslonovice (ZN), Pálovice, Písečné (JH), Podhradí nad Dyjí (ZN), Podmyče (ZN), Police, Rácovice, Radotice, Slavíkovice, Slavonice (JH), Stálky (ZN), Starý Petřín (ZN), Šafov (ZN), Štěpkov, Štítary (ZN), Šumná (ZN), Třebelovice, Třebětice (JH), Uherčice (ZN), Vranov nad Dyjí (ZN), Vratěšín (ZN), Vysočany (ZN), Zálesí (ZN), Zblovce (ZN)
Počet obyv. (1. 1. 2015):	17 360
Rozloha (km²):	531,5
Aktualizace údajů:	červen 2015



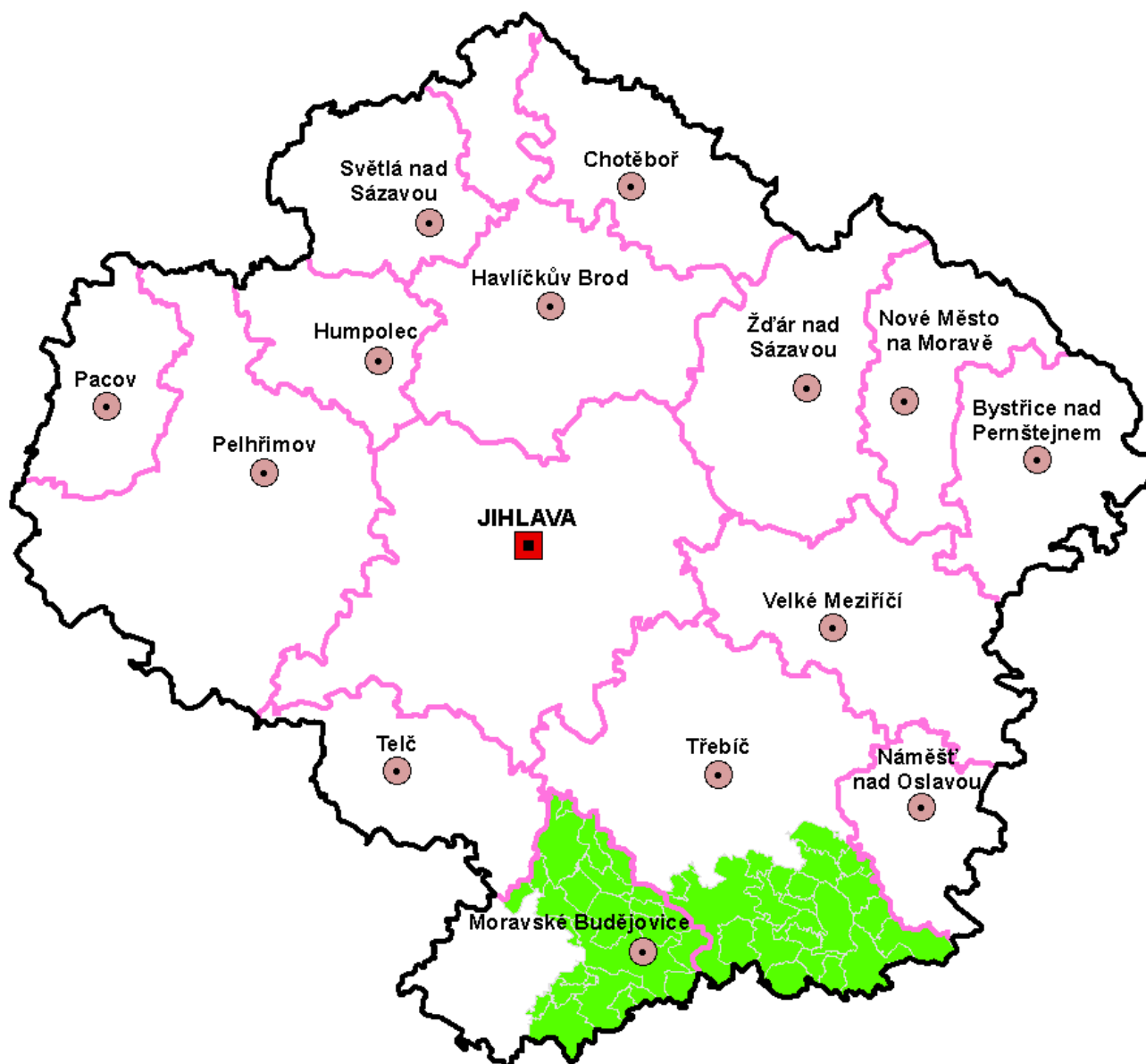
Místní akční skupina Mikroregionu Telčsko

IČO; Právní forma:	26985870; sdružení (701)
Sídlo:	nám. Zachariáše z Hradce 4, 588 56 Telč
Statutární zástupce	Marie Prknová - předseda
Další kontaktní osoba:	Magda Pojerová
Telefon:	567223235
Fax:	567112403
E-mail:	mas@telcsko.cz
www stránky	
Počet členských obcí:	51
Zájmové území MAS (dle obcí):	Bohuslavice, Borovná, Černíč, Dolní Vilímeč, Doupě, Dyjice, Hodice, Horní Myslová, Hostětice, Jindřichovice, Kaliště, Klatovec, Knínice, Kostelní Myslová, Krahulčí, Krasonice, Lhotka, Markvartice, Mrákotín, Mysletice, Mysliboř, Nevcehle, Nová Říše, Olšany, Olší, Ořechov, Panenská Rozsíčka, Panské Dubenky, Pavlov, Radkov, Rozseč, Růžená, Řásná, Řidelov, Sedlatice, Sedlejev, Stará Říše, Strachoňovice, Svojkovice, Telč, Třeštice, Urbanov, Vaňov, Vanůvek, Vápovice, Volevčice, Vystrčenovice, Zadní Vydří, Zdeňkov, Zvolenovice, Žatec
Počet obyv. (1. 1. 2015):	15 150
Rozloha (km²):	343,0
Aktualizace údajů:	červen 2015



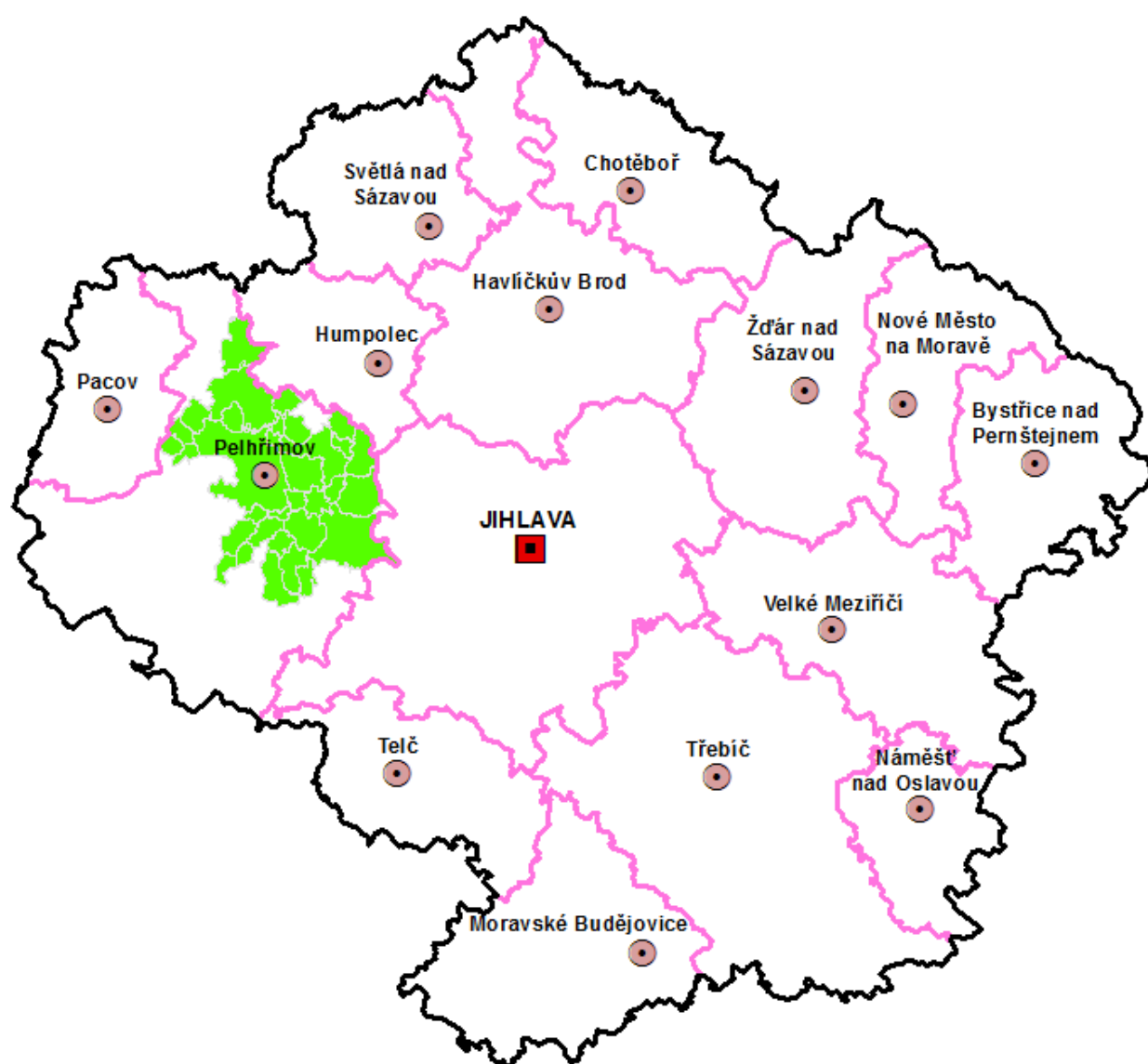
MAS Rokytná, o. p. s.

IČO; Právní forma:	26903237; obecně prospěšná společnost (141)
Sídlo:	Srázná 444, 676 00 Moravské Budějovice
Statutární zástupce:	Robert Kubala
Další kontaktní osoba:	
Telefon:	774 405 666
Fax:	
E-mail:	kubala@masrokytna.cz
www stránky	www.iecc.cz
Počet členských obcí:	49
Zájmové území MAS (dle obcí):	Babice, Bačice, Biskupice-Pulkov, Blatnice, Bohušice, Cidlina, Častohostice, Dalešice, Dědice, Dešov, Dolní Lažany, Domamil, Dukovany, Hornice, Hrotovice, Jakubov u Moravských Budějovic, Jaroměřice nad Rokytnou, Kojatice, Komárovice, Krhov, Láz, Lesná, Lesonice, Lesůňky, Lipník, Litoň, Litovany, Lukov, Martínkov, Meziříčko, Moravské Budějovice, Myslibořice, Nimpšov, Nové Syrovice, Odunec, Přešovice, Příštpo, Račice, Radkovic u Budče, Radkovic u Hrotovic, Rouchovany, Slavětice, Stropešín, Třebenice, Valeč, Vícenice, Zárubice, Zvěrkovice, Želetava
Počet obyv. (1. 1. 2015):	28 930
Rozloha (km²):	523,7
Aktualizace údajů:	červen 2015



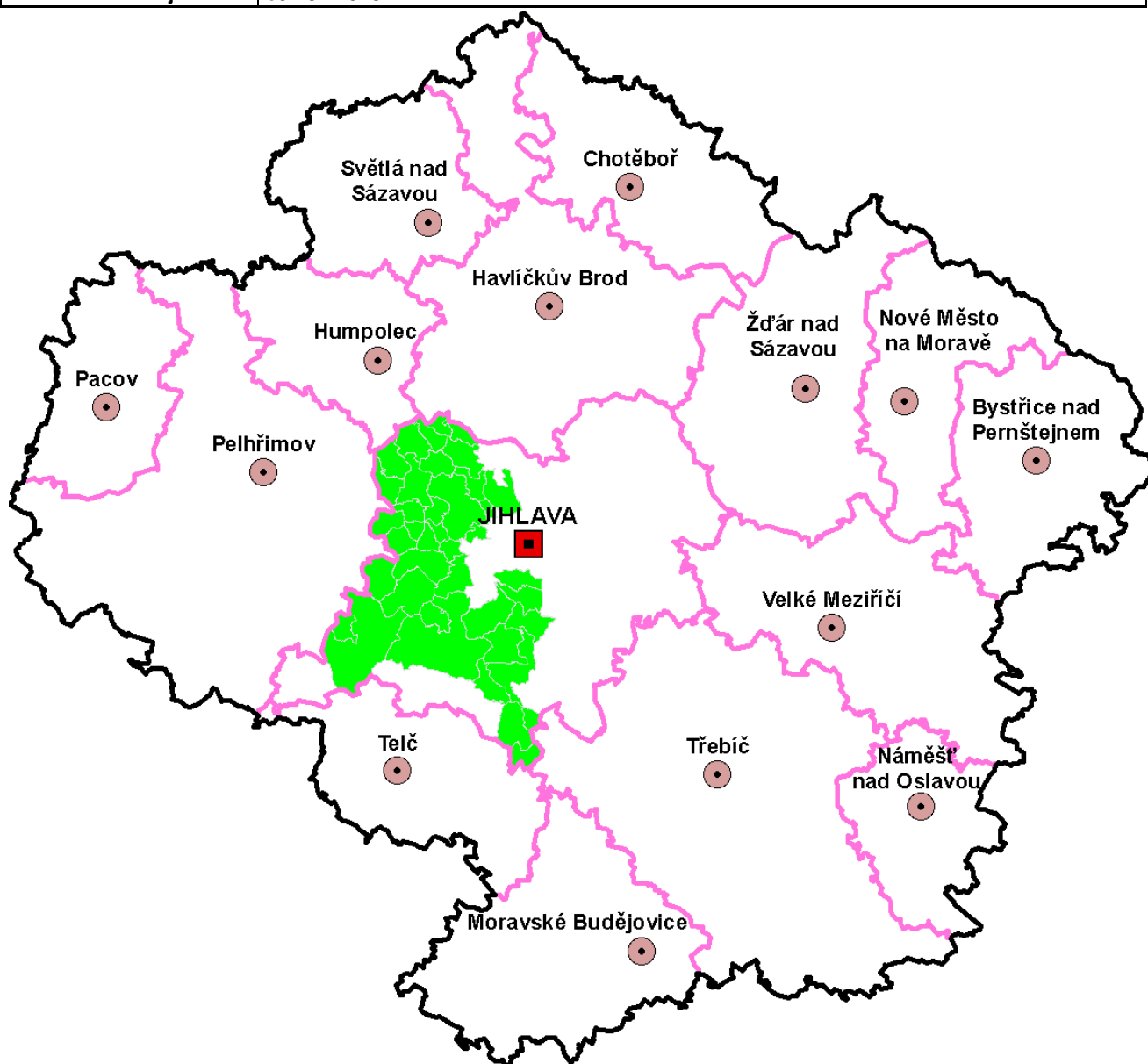
Místní akční skupina ŠIPKA

IČO; Právní forma:	26987261; sdružení (701)
Sídlo:	Nábřeží rekordů a kuriozit 811, 393 01 Pelhřimov
Statutární zástupce:	Mgr. Daniela Havlíčková, Jakub Černý (každý jedná samostatně)
Další kontaktní osoba:	
Telefon:	775 343 580
Fax:	
E-mail:	info@massipka.cz
www stránky	www.massipka.cz
Počet členských obcí:	28
Zájmové území MAS (dle obcí):	Báčovice, Čelistná, Červená Řečice, Čížkov, Dobrá Voda, Kojčice, Krasíkovice, Křelovice, Libkova Voda, Litohošť, Nová Buková, Nový Rychnov, Olešná, Pavlov, Pelhřimov, Proseč pod Křemešníkem, Putimov, Rynárec, Střítež p. Křem., Svěpravice, Útěchovice, Útěchovičky, Velký Rybník, Vokov, Vyskytná, Zachotín, Zajíčkov, Žirov
Počet obyv. (1.1.2015):	23 464
Rozloha (km²):	300,8
Aktualizace údajů:	červen 2015



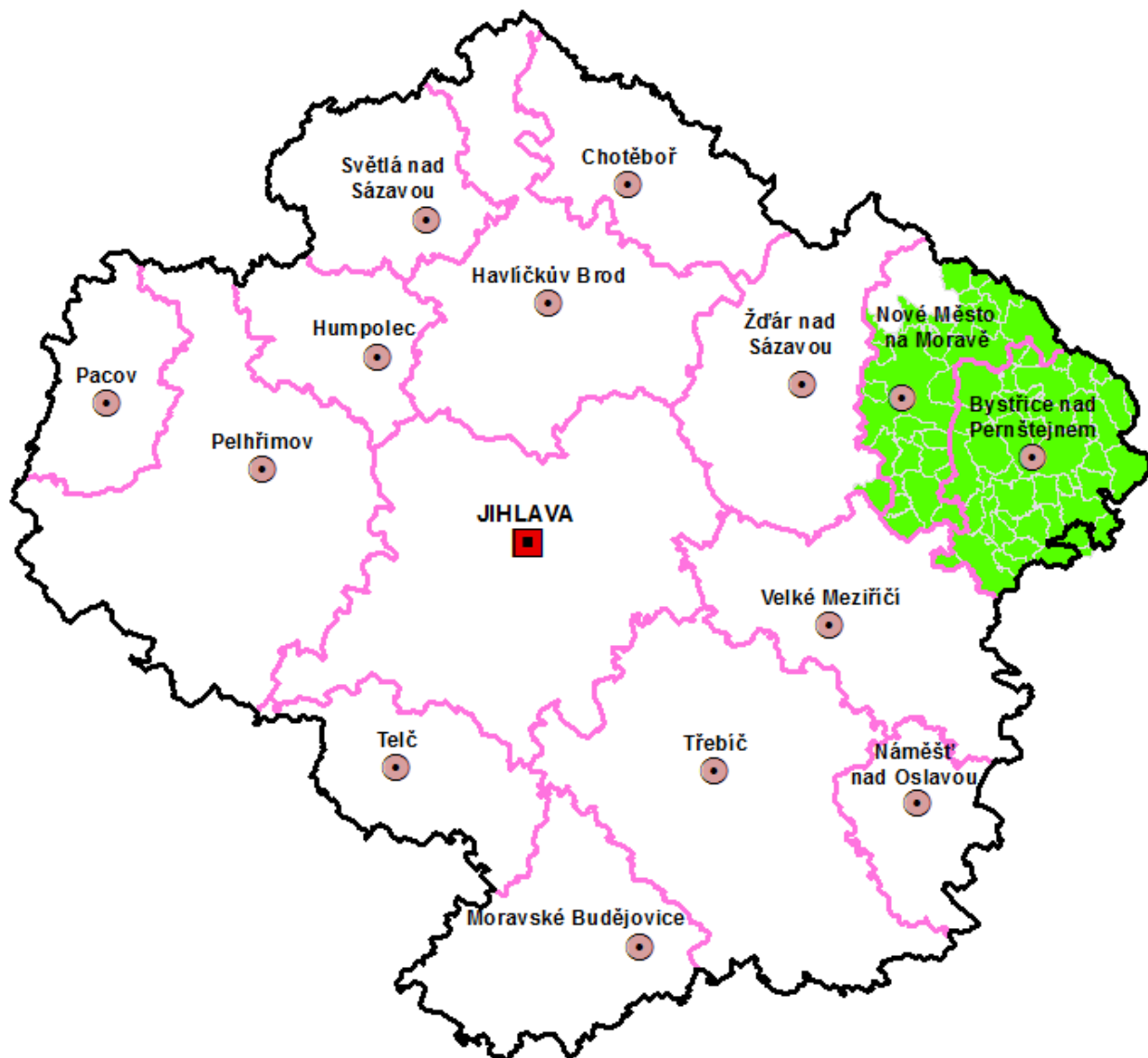
MAS Třešť'sko, o.p.s.

IČO; Právní forma:	27739309; obecně prospěšná společnost (141)
Sídlo:	Revoluční 20/1, 589 01 Třešť
Statutární zástupce:	Josef Křepela (ředitel)
Další kontaktní osoba:	Ing. Zuzana Pátková
Telefon:	727 883 087
Fax:	
E-mail:	mas-trestsko@seznam.cz
www stránky	www.mas-trestsko.cz
Počet členský obcí:	39
Zájmové území MAS (dle obcí):	Batelov, Bílý Kámen, Boršov, Brtnička, Cejle, Cerekvička - Rosice, Čížov, Dlouhá Brtnice, Dolní Cerekev, Dudín, Dušejov, Dvorce, Hladov, Hojkov, Hubenov, Hybrálec, Jezdovice, Ježená, Kalhov, Kostelec, Milíčov, Mirošov, Opatov, Otín, Plandry, Rančířov, Rantířov, Rohozná, Stonařov, Suchá, Šimanov, Švábov, Třešť, Ústí, Větrný Jeníkov, Vílanec, Vyskytná nad Jihlavou, Zbilidy, Zbinohy
Počet obyv. (1.1.2015):	20 355
Rozloha (km²):	376,2
Aktualizace údajů:	červen 2015



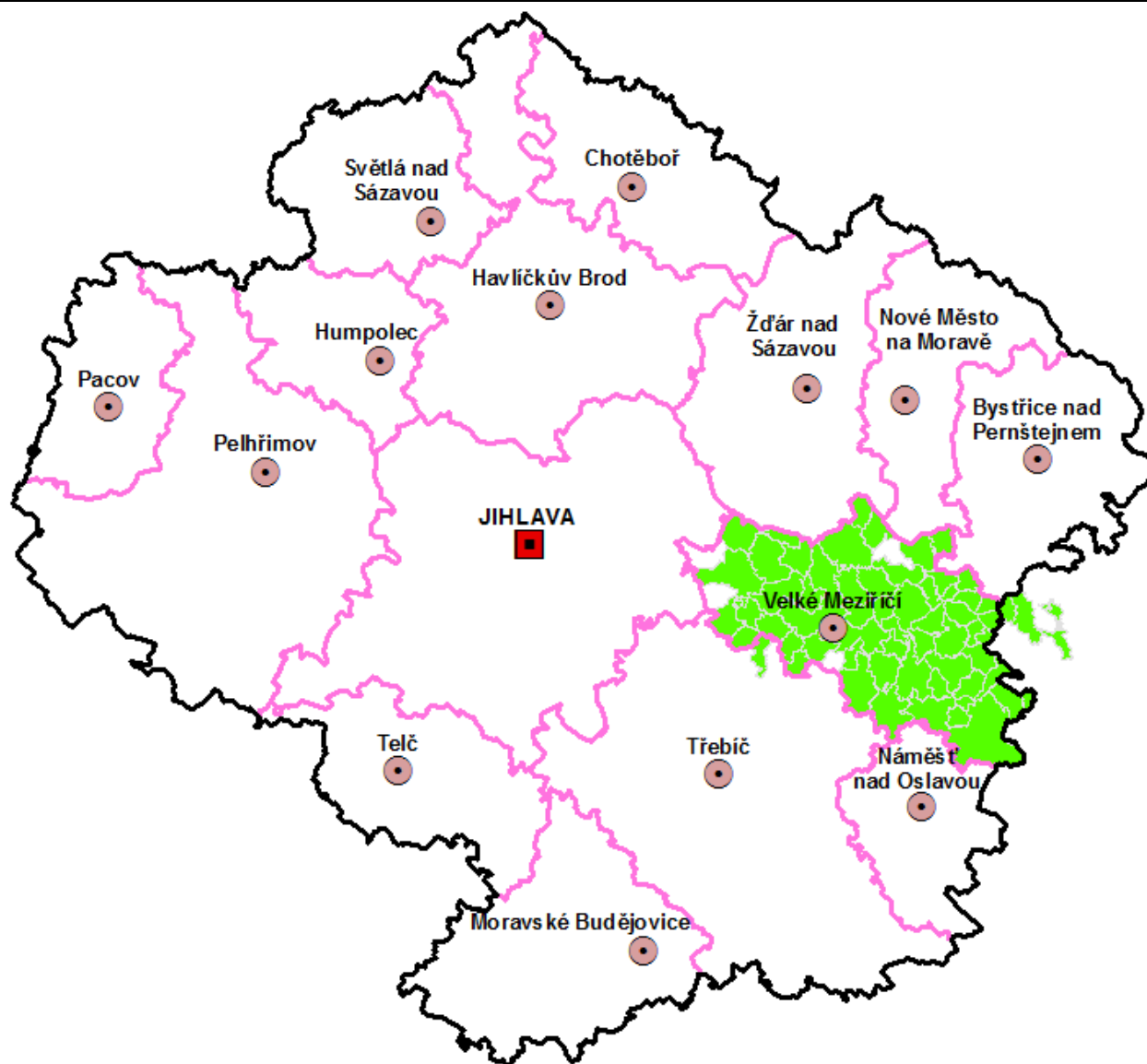
MAS Zubří země, o.p.s.

IČO; Právní forma:	27686809; obecně prospěšná společnost (141)
Sídlo:	Příční 405, 593 01 Bystřice nad Pernštejnem
Statutární zástupce	Ing. Jarmila Zemanová, ředitelka
Další kontaktní osoba:	Mgr. Martin Svoboda
Telefon:	731575342
Fax:	
E-mail:	zubri.zeme@centrum.cz , info@zubrizeme.cz
www stránky	www.zubrizeme.cz
Počet členských obcí:	69
Zájmové území MAS (dle obcí):	Blažkov, Bobrová, Bobrůvka, Bohdalec, Bohuňov, Borovnice, Bukov, Bystřice nad Pernštejnem, Býšovec, Černvír (BO), Dalečín, Daňkovice, Dlouhé, Dolní Rožínka, Horní Rožínka, Chlum-Korouhvice, Javorek, Jimramov, Kadov, Koroužné, Krásné, Křídla, Kuklík, Lísek, Líšná, Milasín, Mirošov, Moravecké Pavlovice, Nedvědice (BO), Nová Ves u Nového Města na Moravě, Nové Město na Moravě, Nový Jimramov, Nyklovice, Písečné, Podolí, Prosetín, Račice, Radešín, Radešinská Svratka, Radkov, Radňovice, Rodkov, Rovečné, Rozsochy, Rožná, Řečice, Sejřek, Skorotice, Spělkov, Strachujov, Strážek, Střítež, Sulkovec, Štěpánov nad Svratkou, Tři Studně, Ubušínek, Ujčov, Unčín, Věcov, Věchnov, Velké Janovice, Velké Tresné, Věstín, Věžná, Vír, Vlachovice, Zubří, Zvole, Ždánice
Počet obyv. (1.1.2015):	39 815
Rozloha (km²):	609,0
Aktualizace údajů:	červen 2015



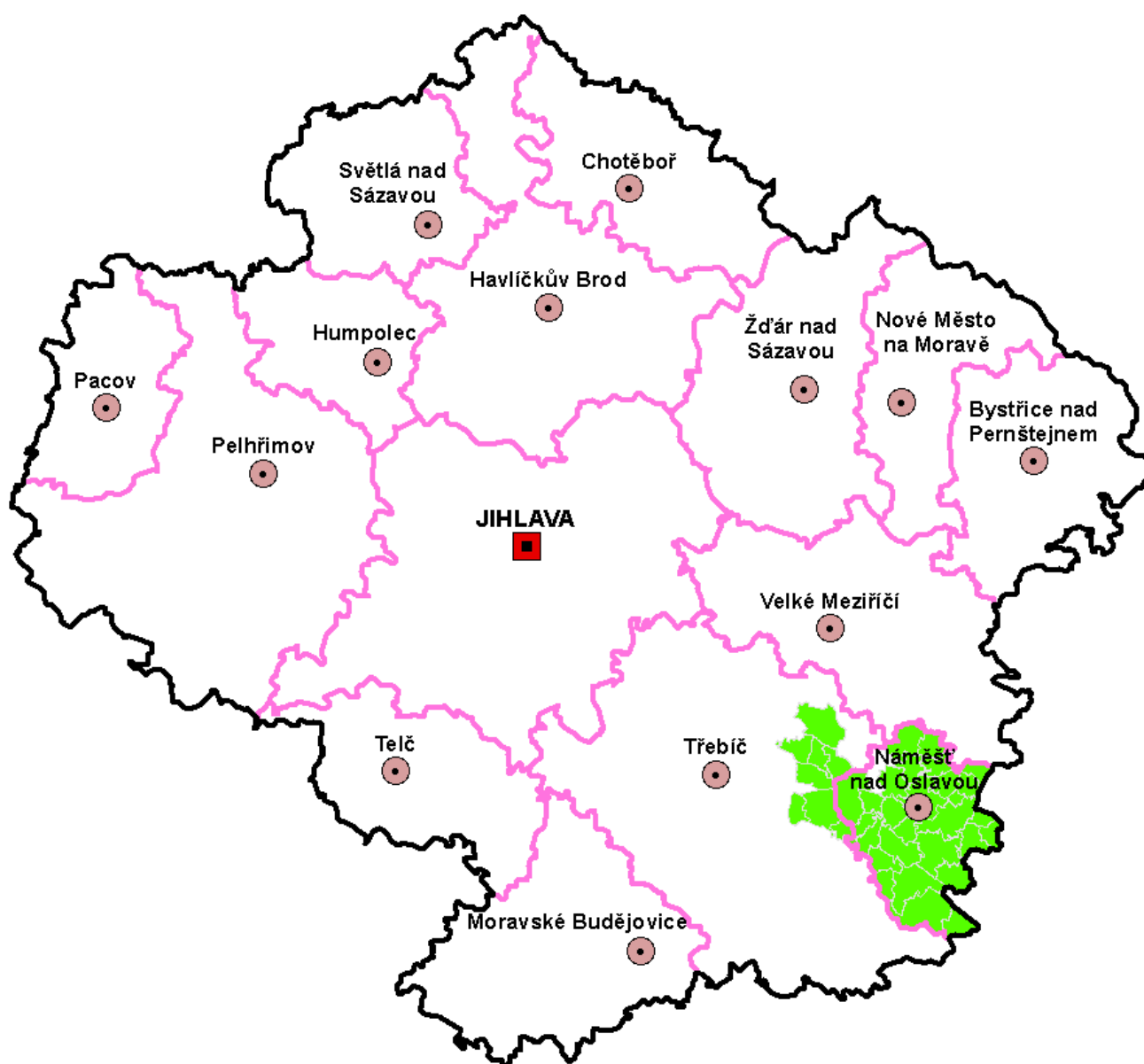
MAS MOST Vysočiny, o.p.s.

IČO; Právní forma:	26943662; obecně prospěšná společnost (141)
Sídlo:	Náměstí 17, 594 01 Velké Meziříčí
Statutární zástupce	Mgr. Milan Dufek – ředitel
Další kontaktní osoba:	
Telefon:	606 738 265
Fax:	
E-mail:	reditel@jupiterclub.cz
www stránky	www.masmostvysociny.cz
Počet členských obcí:	58
Zájmové území MAS (dle obcí):	Baliny, Blížkov, Bory, Březejc, Březí, Březské, Černá, Dobrá Voda, Dolní Heřmanice, Dolní Libochovná, Heřmanov, Horní Heřmanice, Horní Libochovná, Horní Radslavice, Jabloňov, Jívoví, Kadolec, Kozlov, Křižanov, Křoví, Kundratice, Lavičky, Martinice, Měřín, Milešín, Moravec, Netín, Nová Ves, Nové Sady, Ořechov, Oslavice, Oslavička, Osová Bítýška, Otín, Pavlínov, Petráveč, Pikárec, Radňoves, Rousměrov, Rozseč, Ruda, Sklené nad Oslavou, Skryje (BO), Skřínářov, Stránecká Zhoř, Sviny, Tasov, Uhřínov, Újezd u Tišnova (BO), Velká Bíteš, Velké Meziříčí, Vídeň, Vidonín, Vlkov, Záblatí, Zadní Zhořec, Vratislávka (BO), Žďarec (BO)
Počet obyv. (1. 1. 2015):	36 150
Rozloha (km²):	470,2
Aktualizace údajů:	červen 2015



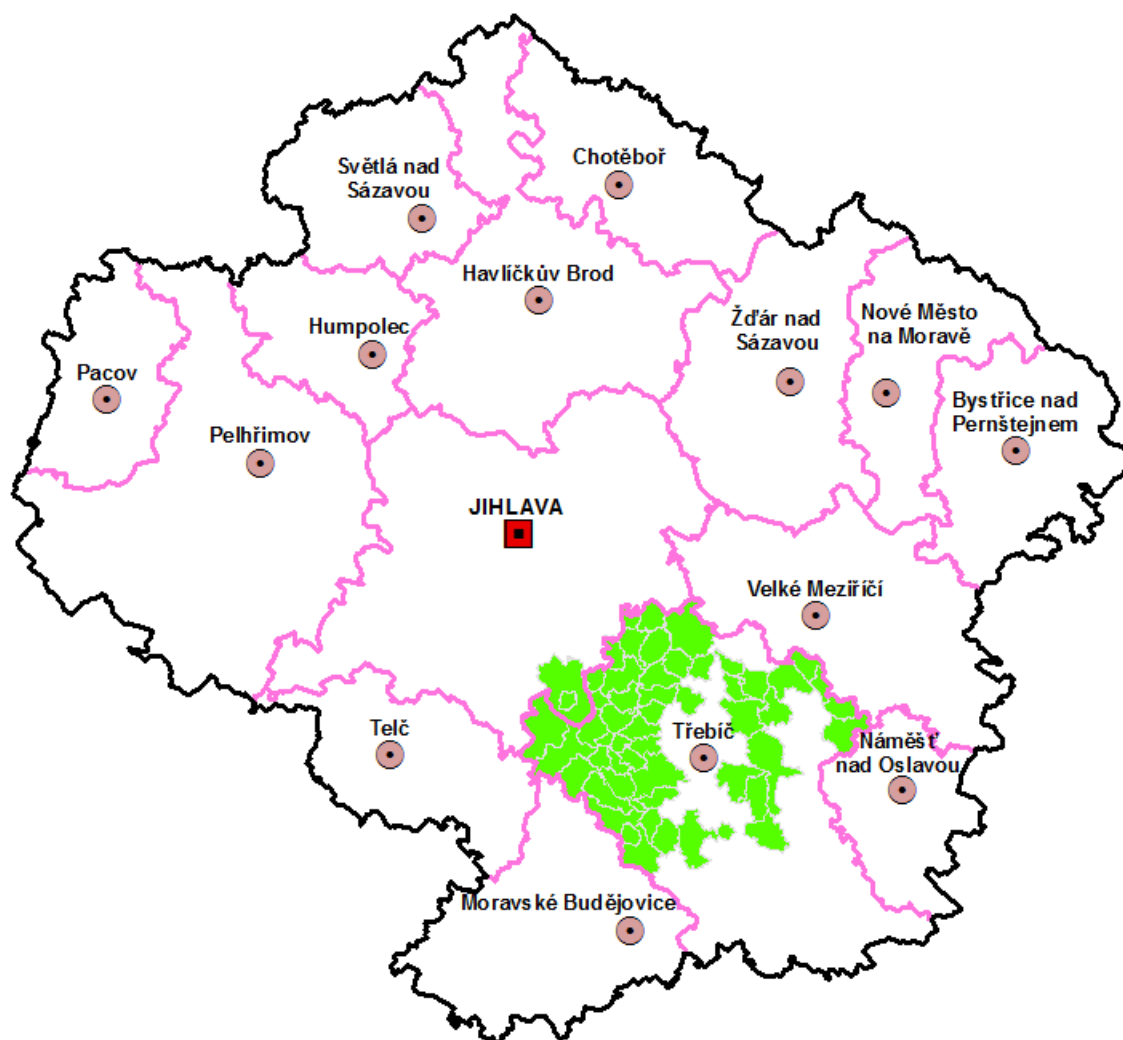
OSLAVKA o.p.s.

IČO; Právní forma:	27680151; obecně prospěšná společnost (141)
Sídlo:	Masarykovo náměstí 104, 675 71 Náměšť nad Oslavou
Statutární zástupce:	Bc. Simona Budařová
Další kontaktní osoba:	Kateřina Horčíčková
Telefon:	724 540 799
Fax:	
E-mail:	budarova@zeraagency.eu , horcickova@oslavka.cz
www stránky	
Počet členských obcí:	34
Zájmové území MAS (dle obcí):	Březník, Budišov, Čikov, Číměř, Hartvíkovice, Hluboké, Jasenice, Jinošov, Kladeruby nad Oslavou, Kojetín, Koněšín, Kozlany, Kralice nad Oslavou, Kramolín, Krokočín, Kuroslepy, Lesní Jakubov, Lhánice, Mohelno, Naloučany, Náměšť nad Oslavou, Ocmanice, Okarec, Popůvky, Pozďatín, Pucov, Rapotice, Sedlec, Smrk, Studenec, Sudice, Třesov, Valdík, Vícenice u Náměště nad Oslavou
Počet obyv. (1. 1. 2015):	15 858
Rozloha (km²):	259,0
Aktualizace údajů:	červen 2015



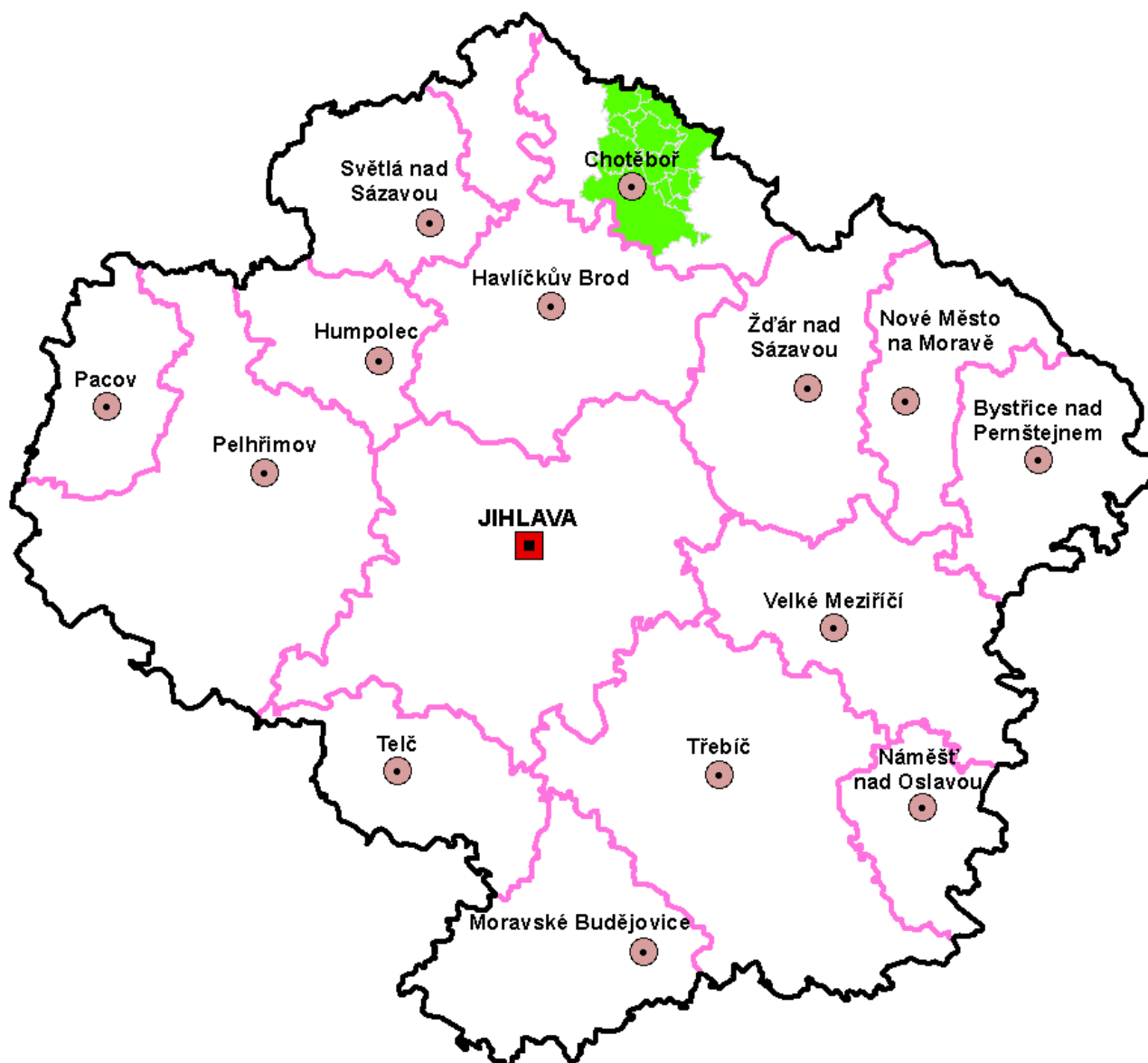
Podhorácko, o.p.s.

IČO; Právní forma:	27668134; obecně prospěšná společnost (141)
Sídlo:	J. A. Komenského 87, 675 21 Okříšky
Statutární zástupce:	Kristýna Štěpánová, ředitelka
Další kontaktní osoba:	RNDr. Jozef Zetěk, předseda správní rady MAS
Telefon:	775 999 980, 775 999 978
Fax:	nemáme
E-mail:	podhoracko@email.cz
www stránky	www.podhoracko.eu
Počet členských obcí:	55
Zájmové území MAS (dle obcí):	Benetice, Bransouze, Čáslavice, Čechočovice, Čechtín, Červená Lhota, Číhalín, Číchov, Dolní Vilémovice, Heraldice, Hodov, Horní Smrčné, Horní Újezd, Hroznatín, Hrutov, Hvězdoňovice, Chlum, Chlístov, Kněžice, Kojetice, Kouty, Kožichovice, Krahulov, Loukovice, Markvartice, Mastník, Nová Ves, Okřešice, Okříšky, Opatov, Ostašov, Petrovice, Pokojovice, Předín, Přibyslavice, Radonín, Rokytnice nad Rokytnou, Rudíkov, Římov, Stařeč, Svatoslav, Šebkovice, Štěměchy, Trnava, Vladislav, Výčapy, Zašovice, Radošov, Slavičky, Nárameč, Rohy, Kamenná, Studnice, Pyšel, Přeckov.
Počet obyv. (1. 1. 2015):	22 493
Rozloha (km²):	428,6
Aktualizace údajů:	červen 2015



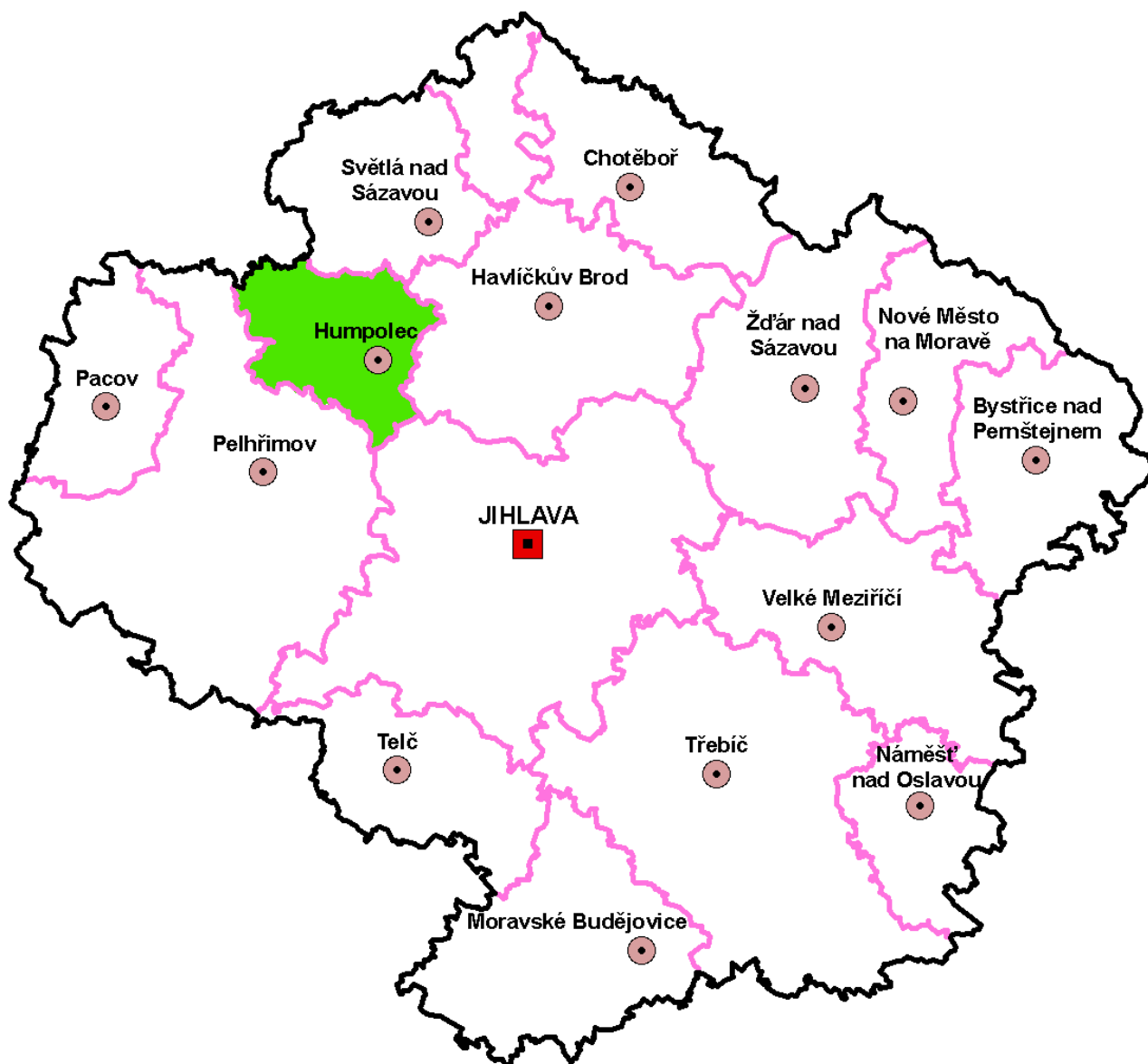
Podhůří Železných hor, o.p.s.

IČO; Právní forma:	27494373; obecně prospěšná společnost (141)
Sídlo:	Maleč 48, 582 76 Maleč
Statutární zástupce:	Mgr. Jaromíra Valehrachová
Další kontaktní osoba:	Iveta Jechová
Telefon:	603 708 286
Fax:	
E-mail:	info@podhurizeleznychhor.cz
www stránky	
Počet členských obcí:	13
Zájmové území MAS (dle obcí):	Bezděkov, Čečkovice, Dolní Sokolovec, Chotěboř, Jeřišno, Klokočov, Lány, Libice nad Doubravou, Maleč, Nová Ves u Chotěboře, Rušínov, Sloupno, Víška
Počet obyv. (1. 1. 2015):	12 836
Rozloha (km²):	138,8
Aktualizace údajů:	červen 2015



Společnost pro rozvoj Humpolecka, o.s.

IČO; Právní forma:	26984423; sdružení (701)
Sídlo:	Senožaty 166, 394 56 Senožaty
Statutární zástupce:	Josef Jirků, předseda MAS
Další kontaktní osoba:	Mgr. Petr Hrala
Telefon:	739 426 320
Fax:	-----
E-mail:	info@humpolecko.cz
www stránky	www.humpolecko.cz
Počet členských obcí:	25
Seznam členských obcí:	Budíkov, Bystrá, Čejov, Hojanovice, Horní Rápotice, Hořice, Humpolec, Ježov, Jiřice, Kaliště, Kejžlice, Koberovice, Komorovice, Mladé Bříště, Mysletín, Píšť, Proseč, Řečice, Sedlice, Senožaty, Staré Bříště, Syrov, Vojslavice, Vystrkov, Želiv
Počet obyv. (1.1.2015):	17 440
Rozloha (km²):	227,9
Aktualizace údajů:	červen 2015



Via rustica o.s.

IČO; Právní forma:	26982170; sdružení (701)
Sídlo:	Náměstí Svobody 320, 395 01 Pacov
Statutární zástupce:	Bc. Lukáš Vlček, DiS. - předseda
Další kontaktní osoba:	Bc. Jiří Hodinka - manažer
Telefon:	776615478, 777334124
Fax:	
E-mail:	jiri.hodinka@viarustica.cz
www stránky	www.viarustica.cz
Počet členských obcí:	63
Zájmové území MAS (dle obcí):	Arnešovice, Bělá, Bohdalín, Bořetice, Bořetín, Božejov, Bratřice, Buřenice, Cetoraz, Čáslavsko, Častrov, Černov, Černovice, Dobrá Voda u Pacova, Důl, Eš, Hojovice, Horní Cerekev, Horní Dubenky, Horní Ves, Hořepník, Chýstovice, Chyšná, Kámen, Kamenice nad Lipou, Košetice, Křeč, Křešín, Leskovice, Lesná, Lhota-Vlasenice, Lidmaň, Lukavec, Martinice u Onšova, Mezilesí, Mezná, Mnich, Moraveč, Nová Cerekev, Obrataň, Onšov, Pacov, Počátky, Poleší, Pošná, Rovná, Salačova Lhota, Samšín, Stojčín, Střítež, Těchobuz, Témice, Ústrašín, Útěchovice pod Strážištem, Včelnička, Velká Chyška, Veselá, Věžná, Vyklantice, Vysoká Lhota, Zhořec, Zlátenka, Žirovnice
Počet obyv. (1. 1. 2015):	31 189
Rozloha (km²):	747,7
Aktualizace údajů:	červen 2015

